



ОП „СОФИЯ – ПРОЕКТ“

София 1309, ж.к. Зона Б-19, ул. „Димитър Петков“, бл. 15-Б, вх. Б, ет. 3,
тел.: 02 929 81 51, факс: 02 929 41 51, е-поща: sofiaprojekt@gmail.com

ВЪЗЛОЖИТЕЛ: СТОЛИЧНА ОБЩИНА

ИНВЕСТИЦИОНЕН ПРОЕКТ

ОБЕКТ: ИЗГРАЖДАНЕ, ВЪЗСТАНОВЯВАНЕ И ОБНОВЯВАНЕ НА
ПУБЛИЧНИ ПРОСТРАНСТВА В ЦГЧ НА ГР. СОФИЯ – ЗОНА 2
ПОДЗЕМНА ИНФРАСТРУКТУРА

ЧАСТ: ГЕОДЕЗИЯ – ТРАСИРОВЪЧЕН ПЛАН ВОДОСНАБДЯВАНЕ И

ФАЗА:



ПРОЕКТАНТ:

/инж. М. ДАЧЕВА/

РЪКОВОДИТЕЛ
СЕКТОР:

/инж. ЗДР. ИВАНЧЕВ/

РЪКОВОДИТЕЛ
АТЕЛИЕ:

/Н. КАСАБОВ/

ВОДЕЩ
ПРОЕКТАНТ:


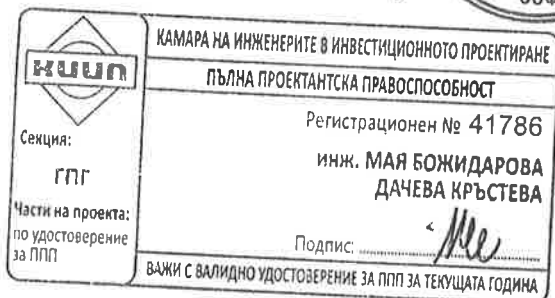
/инж. М. МИШЕВА/

ГЛАВЕН
ИНЖЕНЕР:

/инж. Г. ЙОРДАНОВА/

и. д. ДИРЕКТОР:

/инж. Р. НАУМОВА/





УДОСТОВЕРЕНИЕ

ЗА ПЪЛНА ПРОЕКТАНТСКА ПРАВОСПОСОБНОСТ

Регистрационен номер № 41786

Важи за 2016 година

ИНЖ. МАЯ БОЖИДАРОВА ДАЧЕВА КРЪСТЕВА

ОБРАЗОВАТЕЛНО-КВАЛИФИКАЦИОННА СТЕПЕН

МАГИСТЪР

ПРОФЕСИОНАЛНА КВАЛИФИКАЦИЯ

ИНЖЕНЕР

включен в регистъра на КИИП за лицата с пълна проектантска правоспособност
с протоколно решение на УС на КИИП 96/22.02.2013 г. по части:

Възрн с оригинала
ГЕОДЕЗИЯ, ПРИЛОЖНА ГЕОДЕЗИЯ, ВЕРТИКАЛНО ПЛАНИРАНЕ, ТРАСИРОВЪЧНИ
ПРОЕКТИ И ПЛАНОВЕ, ПЛАНОВЕ ЗА РЕГУЛАЦИЯ

Председател на РК

инж. Г. Кордов



Председател на КР

инж. И. Каралеев

Председател на УС на КИИП

инж. Ст. Кинарев



УДОСТОВЕРЕНИЕ

ЗА ПЪЛНА ПРОЕКТАНТСКА ПРАВОСПОСОБНОСТ

Регистрационен номер № 01421

Важи за 2016 година

ИНЖ. ЗДРАВКО БОЖИДАРОВ ИВАНЧЕВ

ОБРАЗОВАТЕЛНО-КВАЛИФИКАЦИОННА СТЕПЕН

МАГИСТЪР

ПРОФЕСИОНАЛНА КВАЛИФИКАЦИЯ

ИНЖЕНЕР

включен в регистъра на КИИП за лицата с пълна проектантска правоспособност
с протоколно решение на УС на КИИП 38/27.07.2007 г. по части:

ВАЖИ ЗА ОБЕКТ: ИЗГРАЖДАНЕ, ВЪЗСТАНОВЯВАНЕ И ОБНОВЯВАНЕ НА ПУБЛИЧНИ ПРОСТРАНСТВА
В ЦИЧ НА ГР. СОФИЯ - ЗОНА 2 - ПОДЗЕМНА ИНФРАСТРУКТУРА
ТРАСИРОВЪЧНИ ПЛАНОВЕ - КАНАЛ И ВОДОПРОВОД

ГЕОДЕЗИЯ, ПРИЛОЖНА ГЕОДЕЗИЯ, ВЕРТИКАЛНО ПЛАНИРАНЕ, ТРАСИРОВЪЧНИ
ПРОЕКТИ И ПЛАНОВЕ, ПЛАНОВЕ ЗА РЕГУЛАЦИЯ

ВЯРНО С ОРИГИНАЛА

ВМ

Председател на РК

[Signature]

инж. Г. Кордов



Председател на КР

[Signature]

инж. И. Каралева

Председател на УС на КИИП

[Signature]

инж. Ст. Кинарев

СЪДЪРЖАНИЕ

1. ЧЕЛЕН ЛИСТ

2. РАЗДЕЛ I - ТЕКСТОВИ РАЗРАБОТКИ

- 1.Обяснителна записка

3. РАЗДЕЛ II - ГРАФИЧНИ РАЗРАБОТКИ

1. Трасировъчен план канализация ситуация 1 – М 1:500
2. Трасировъчен план канализация ситуация 2 – М 1:500
3. Трасировъчен план канализация ситуация 3 – М 1:500
4. Трасировъчен план водоснабдяване ситуация 1 – М 1:500
5. Трасировъчен план водоснабдяване ситуация 2 – М 1:500
6. Трасировъчен план водоснабдяване ситуация 3 – М 1:500
7. Трасировъчен план канализация етап 1 и етап 7 – М 1:500
8. Трасировъчен план водоснабдяване етап 1 и етап 7 – М 1:500

4. РАЗДЕЛ III - ДРУГИ ПРИЛОЖЕНИЯ

1. Ситуация - схема на етапите за строителство – М 1:4000

Участници в проекта: *ИИИ. Р. Иванова*
Експерт: *ИИИ. Ч. Гурел*
Управител: *ИИИ. Ч. Гурел*
София, дата: *1.2.2017*

ОБЯСНИТЕЛНА ЗАПИСКА



ОБЕКТ: ИЗГРАЖДАНЕ, ВЪЗСТАНОВЯВАНЕ И ОБНОВЯВАНЕ НА ПУБЛИЧНИ ПРОСТРАНСТВА В ЦГЧ НА ГР. СОФИЯ – ЗОНА 2 - ПОДЗЕМНА ИНФРАСТРУКТУРА ЧАСТ: ГЕОДЕЗИЯ – ТРАСИРОВЪЧЕН ПЛАН ВОДОСНАБДЯВАНЕ И КАНАЛИЗАЦИЯ

Проектът е изработен по поръчка на Възложителя – Столична община – Направление “Архитектура и градоустройство” с възлагателно писмо No САГ16-ДР00-813-(1)/10.08.2016 г. Обектът се намира в ЦГЧ на гр. София – район “Средец” и обхваща улиците „Граф Игнатиев“ от бул. „В. Левски“ до ул. „Алабин“, включително пл. „Славейков“, „6 септември“ и „Цар Шишман“ от „Граф Игнатиев“ до „Аксаков“ и „Ген. Паренсов“ от „6 септември“ до „Цар Шишман“. Допълнително е предвидена реконструкция на канализация и водопровод по ул. „Ив. Вазов“ от бул. „В. Левски“ до ул. „Г.С. Раковски“ и продължение до ул. „Славянска“.

Като изходни материали при проектирането са използвани цифрови модели на кадастрална карта и ПУП в обхвата на обекта, и подземен кадастър, предоставени от “ГИС – София” ЕООД, изходни данни в цифров вид, предоставени от „Софийска вода“ АД, архитектурни проекти, пътен проект, проекти по част Геодезия, изработени от АДА ООД, както и проекти по части канализация и водоснабдяване, изработени от ОП „София-проект“.



Трасировъчните планове са изработени в Мащаб 1:500 в координатна система 1970г и Балтийска височинна система.

Трасировъчните планове по части канализация и водоснабдяване са представени в отделни чертежи в три части. На два допълнителни чертежа са отразени проектите по ул. „Иван Вазов“, ул. „Г.С. Раковски“ и ул. „Славянска“, които излизат извън обхвата на зоната, но са необходими за цялостното реализиране на проекта. На трасировъчните планове за част канализация са отразени всички новопроектирани канални клонове и ревизионни шахти, както и запазващите се канализационни трасетата. В чертежите са приложени координатни регистри на новопроектираните шахти и координатни регистри на РГО на район „Средец“.

На трасировъчните планове по част водоснабдяване са отразени всички новопроектирани и запазващи се водопроводни трасета. Приложени са координатни регистри на всички върхове на новопроектираните водопроводни клонове и чупките по тях, съгласно указанията на проектантите по част водоснабдяване.

Координатите на трасировъчните точки от съответните трасировъчни планове са изчислени на база графични файлове, подадени от проектантите по съответните части.

В отделен чертеж в М 1:4000 е изработена ситуация - схема на етапите на изграждане на съответните съоръжения съгласно писмо на „Софийска вода“ АД до Главния архитект на столична община от 21.06.2016 г.

 Секция: ГПГ Част на проекта: по удостоверение за ППГ	КАМАРА НА ИНЖЕНЕРИТЕ В ИНВЕСТИЦИОННОТО ПРОЕКТИРАНЕ
	ПЪЛНА ПРОЕКТАНТСКА ПРАВОСПОСОБНОСТ
	Регистрационен № 41786
	инж. МАЯ БОЖИДАРОВА ДАЧЕВА КРЪСТЕВА
	Подпис: 
ВАЖИ С ВАЛИДНО УДОСТОВЕРЕНИЕ ЗА ППГ ЗА ТЕКУЩАТА ГОДИНА	

Съставил:

инж. М. Дачева

„СОФИЙСКА ВОДА“ АД УПРАВЛЕНИЕ ПРОЕКТИРАНЕ по чл. 169 от ЗЗТ Удостоверение № РН-1219 12.06.2014г. инж. Р. Увасков инж. Ч. Гилев I 2017г.	
---	---

Водещ проектант:

инж. М. Мишева